

Feuerschaugemeinde Appenzell

Inventar der schützenswerten Naturobjekte

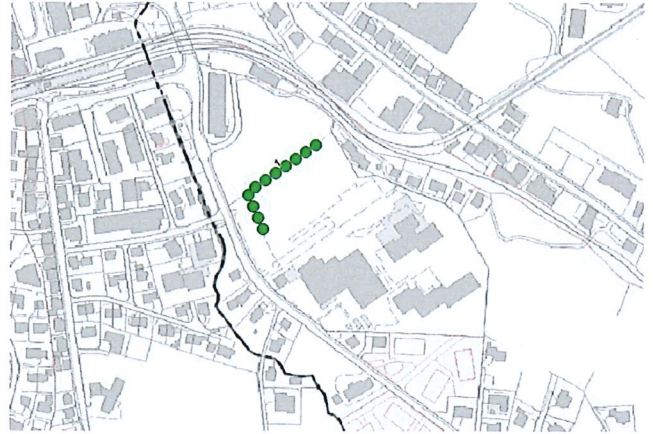
Bezirk Schwende-Rüte
Ortsbezeichnung Gringel
Koordinaten 2749156/1243688 ; 2749200/1243762

RegisterNr 9401

ParzNr 36.S

- Einzelbaum
 Baumgruppe
 Hecke / Feldgehölz
 weitere:

Beschreibung Hecke neben dem Sportplatz (Länge ca. 110 m). Geringe Struktur- und Artenvielfalt.



Schutzwürdigkeit:

- Landschaftsprägung
 Biodiversität
 Vernetzung
 kulturhistorisch
 weitere:

Bewertung:

Landschaftsprägung wertvoll
Biodiversität durchschnittlich
Vernetzung durchschnittlich
kulturelle, historische Bedeutung gering

Schutzziele und Schutzmassnahmen Quantitativer und qualitativer Erhalt der Hecke.

Bemerkungen -

Datum:

Begehung 28.10.2024

Bearbeitungsstand 18.12.2024



Feuerschaugemeinde Appenzell

Inventar der schützenswerten Naturobjekte

Bezirk Appenzell
Ortsbezeichnung Freudenberg
Koordinaten 2748584/1243440 ; 2748606/1243463

RegisterNr 9405

ParzNr 1

- Einzelbaum
 Baumgruppe
 Hecke / Feldgehölz
 weitere:

Beschreibung Hecke von etwa 45 m Länge. Besteht hauptsächlich aus Hasel. Geringe Strukturvielfalt. Liegt an viel begangenen Wanderweg. Von Gartenwirtschaft aus gut einsehbar.



Schutzwürdigkeit:

- Landschaftsprägung
 Biodiversität
 Vernetzung
 kulturhistorisch
 weitere:

Bewertung:

Landschaftsprägung wertvoll
Biodiversität durchschnittlich
Vernetzung durchschnittlich
kulturelle, historische Bedeutung gering

Schutzziele und Schutzmassnahmen Quantitativer und qualitativer Erhalt der Hecke.

Bemerkungen -

Datum:

Begehung 28.10.2024

Bearbeitungsstand 17.12.2024



Feuerschaugemeinde Appenzell

Inventar der schützenswerten Naturobjekte

Bezirk Schwende-Rüte
Ortsbezeichnung Ob dem Spitalguet
Koordinaten 2749669/1244446 ; 2749718/1244469

RegisterNr 9409

ParzNr 1964.R

- Einzelbaum
 Baumgruppe
 Hecke / Feldgehölz
 weitere:

Beschreibung Hecke mit einer Länge von 53 m. Kleiner Krautsaum sowie Ast- und Steinhaufen vorhanden. Arten u.a. Hasel, Vogelbeere, Eiche, Rose, Hagebuche, Hartriegel, Himbeere und Brombeere. Neophyten vorhanden.



Schutzwürdigkeit:

- Landschaftsprägung
 Biodiversität
 Vernetzung
 kulturhistorisch
 weitere:

Bewertung:

Landschaftsprägung **durchschnittlich**
Biodiversität **sehr wertvoll**
Vernetzung **durchschnittlich**
kulturelle, historische Bedeutung **gering**

Schutzziele und Schutzmassnahmen Neophyten entfernen. Quantitativer und qualitativer Erhalt des Gehölzes und der Vielfalt. Periodische Pflege mit Förderung von dornentragenden Sträuchern und Rückschnitt von schnell wachsenden Arten.

Bemerkungen -

Datum:

Begehung 30.10.2024
Bearbeitungsstand 06.01.2025



Feuerschaugemeinde Appenzell

Inventar der schützenswerten Naturobjekte

Bezirk Schwende-Rüte
Ortsbezeichnung Ob dem Spitalguet
Koordinaten 2749706/1244544; 2749740/1244481

RegisterNr 9410

ParzNr 1963.R

- Einzelbaum
 Baumgruppe
 Hecke / Feldgehölz
 weitere:

Beschreibung Hecke mit einer Länge von ca. 70 m. Viel Brombeergebüsch vorhanden. 3 grosse Asthaufen und einige 2 m breite Lücken vorhanden. Krautsaum ist kaum vorhanden, wird ggf. regelmässig gemäht. Neophyten vorhanden.



Schutzwürdigkeit:

- Landschaftsprägung
 Biodiversität
 Vernetzung
 kulturhistorisch
 weitere:

Bewertung:

Landschaftsprägung durchschnittlich
Biodiversität sehr wertvoll
Vernetzung wertvoll
kulturelle, historische Bedeutung gering

Schutzziele und Schutzmassnahmen Neophyten entfernen. Krautsaum fördern. Quantitativer und qualitativer Erhalt des Gehölzes und der Vielfalt. Periodische Pflege mit Förderung von dornentragenden Sträuchern und Rückschnitt von schnell wachsenden Arten.

Bemerkungen -



Datum:

Begehung 30.10.2024

Bearbeitungsstand 17.12.2024



Feuerschaugemeinde Appenzell

Inventar der schützenswerten Naturobjekte

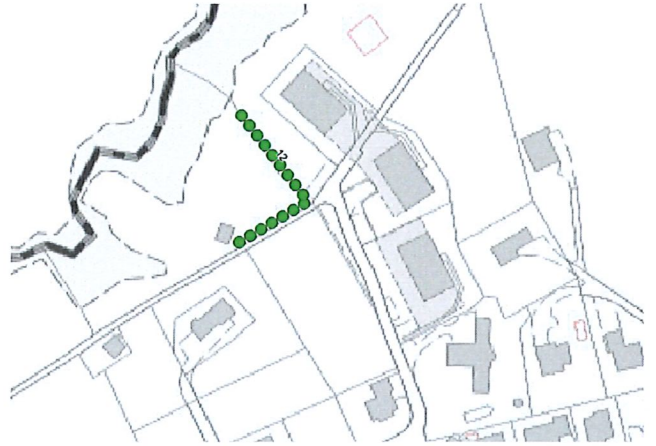
Bezirk Schwende-Rüte
Ortsbezeichnung Ob dem Spitalguet
Koordinaten 2749674/1244530 ; 2749673/1244587

RegisterNr 9412

ParzNr 1834.R

- Einzelbaum
 Baumgruppe
 Hecke / Feldgehölz
 weitere:

Beschreibung Hecke von ca. 85 m Länge. Arten u.a. Hasel, Schneeball, Pfaffenhütchen, Hänge-Buche, Rose, Hartriegel, Stechpalme. Kleiner Krautsaum sowie vereinzelte Totholzelemente, Ast- und Steinhaufen vorhanden. Neophyten vorhanden.



Schutzwürdigkeit:

- Landschaftsprägung
 Biodiversität
 Vernetzung
 kulturhistorisch
 weitere:

Bewertung:

Landschaftsprägung durchschnittlich
Biodiversität sehr wertvoll
Vernetzung wertvoll
kulturelle, historische Bedeutung gering



Schutzziele und Schutzmassnahmen

Neophyten entfernen. Quantitativer und qualitativer Erhalt des Gehölzes und der Vielfalt. Periodische Pflege mit Förderung von dornentragenden Sträuchern und Rückschnitt von schnell wachsenden Arten.

Bemerkungen

-



Datum:

Begehung 30.10.2024

Bearbeitungsstand 17.12.2024

Feuerschaugemeinde Appenzell

Inventar der schützenswerten Naturobjekte

Bezirk Appenzell
Ortsbezeichnung Horersjockelis/Lehnstrasse
Koordinaten 2748888/1244886 ; 2748961/1244811

RegisterNr 9420

ParzNr 638/2136

- Einzelbaum
 Baumgruppe
 Hecke / Feldgehölz
 weitere:

Beschreibung Hecke von ca. 100 m Länge. Im westlichen Teil lückig, gegen Osten dichter mit mehr Sträuchern. Arten u.a. Berberis, Schwarzdorn, Liguster, Stechpalme, Rose, Brombeere, Felsenkirsche, Mehlbeerbaum, Hartriegel. Totholz und Asthaufen vorhanden.



Schutzwürdigkeit:

- Landschaftsprägung
 Biodiversität
 Vernetzung
 kulturhistorisch
 weitere:

Bewertung:

Landschaftsprägung gering
Biodiversität sehr wertvoll
Vernetzung wertvoll
kulturelle, historische Bedeutung gering

Schutzziele und Schutzmassnahmen Krautsaum fördern. Erhalt und Pflege der Hecke gewährleisten.

Bemerkungen Grundbuchamtlich vermerkter Dienstbarkeitsvertrag vorhanden.

Datum:

Begehung 28.10.2024
Bearbeitungsstand 17.12.2024



Feuerschaugemeinde Appenzell

Inventar der schützenswerten Naturobjekte

Bezirk Appenzell
Ortsbezeichnung Münz
Koordinaten 2747958/1244916 ; 2747980/1244848

RegisterNr 9421

ParzNr 1485

- Einzelbaum
 Baumgruppe
 Hecke / Feldgehölz
 weitere:

Beschreibung Hecke auf der Kuppe entlang des Kieswerks (Länge ca. 75 m). Wenig Brombeeren und kleiner Krautsaum vorhanden. Hecke ist mit Maschendrahtzaun zur Weide abgetrennt.



Schutzwürdigkeit:

- Landschaftsprägung
 Biodiversität
 Vernetzung
 kulturhistorisch
 weitere:

Bewertung:

Landschaftsprägung durchschnittlich
Biodiversität wertvoll
Vernetzung durchschnittlich
kulturelle, historische Bedeutung gering



Schutzziele und Schutzmassnahmen Quantitativer und qualitativer Erhalt des Gehölzes und der Vielfalt. Periodische Pflege mit Förderung von dornentragenden Sträuchern und Rückschnitt von schnell wachsenden Arten.

Bemerkungen -



Datum:

Begehung 28.10.2024

Bearbeitungsstand 17.12.2024

Feuerschaugemeinde Appenzell

Inventar der schützenswerten Naturobjekte

Bezirk Appenzell
Ortsbezeichnung Steig
Koordinaten 2748093/1245059 ; 2748165/1244936

RegisterNr 9422

ParzNr 2393

- Einzelbaum
 Baumgruppe
 Hecke / Feldgehölz
 weitere:

Beschreibung Hecke am Hang (Länge ca. 170 m) und entlang des Wanderwegs. Arten u.a. diverse Weiden-Arten, Erle, Süsskirsche, Hartriegel, Rose, Pfaffenhütchen, Esche, Ahorn, Hasel. Lücke von ca. 10 m vorhanden. Krautsaum vorhanden.



Schutzwürdigkeit:

- Landschaftsprägung
 Biodiversität
 Vernetzung
 kulturhistorisch
 weitere:

Bewertung:

Landschaftsprägung durchschnittlich
Biodiversität sehr wertvoll
Vernetzung durchschnittlich
kulturelle, historische Bedeutung gering



Schutzziele und Schutzmassnahmen Quantitativer und qualitativer Erhalt des Gehölzes und der Vielfalt. Periodische Pflege mit Förderung von dornentragenden Sträuchern und Rückschnitt von schnell wachsenden Arten. Astmaterial teilw. als Asthaufen vor Ort belassen.

Bemerkungen -



Datum:

Begehung 28.10.2024

Bearbeitungsstand 17.12.2024

Feuerschaugemeinde Appenzell

Inventar der schützenswerten Naturobjekte

Bezirk Appenzell
Ortsbezeichnung Ob dem Spitalguet
Koordinaten 2749619/1244473 ; 2749629/1244451

RegisterNr 9425

ParzNr 1962.R

- Einzelbaum
 Baumgruppe
 Hecke / Feldgehölz
 weitere:

Beschreibung Hecke aus jungen Bäumen (Länge ca. 26 m). Hecke besteht hauptsächlich aus einzelnen Bäumen und hat wenig Brombeer-Gebüsche, kleiner Krautsaum vorhanden. Weder Asthaufen noch Totholz vorhanden.



Schutzwürdigkeit:

- Landschaftsprägung
 Biodiversität
 Vernetzung
 kulturhistorisch
 weitere:

Bewertung:

Landschaftsprägung durchschnittlich
Biodiversität wertvoll
Vernetzung durchschnittlich
kulturelle, historische Bedeutung gering



Schutzziele und Schutzmassnahmen Förderung des Krautsaums.

Bemerkungen -



Datum:

Begehung 30.10.2024

Bearbeitungsstand 17.12.2024

Feuerschaugemeinde Appenzell

Inventar der schützenswerten Naturobjekte

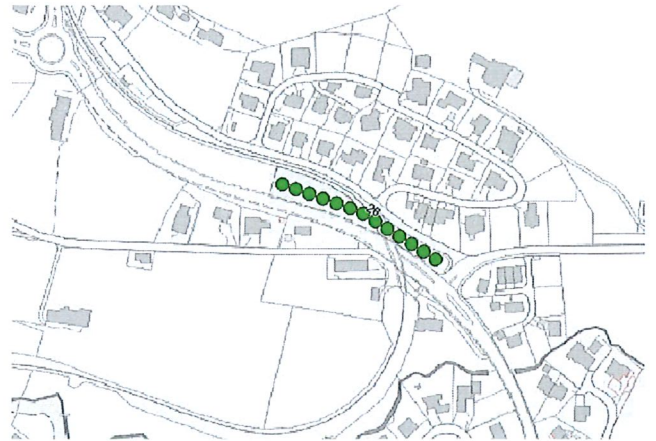
Bezirk Schwende-Rüte
Ortsbezeichnung Hirschbergstrasse
Koordinaten 2750084/1244101 ; 2750212/1244038

RegisterNr 9426

ParzNr 1451.R

- Einzelbaum
 Baumgruppe
 Hecke / Feldgehölz
 weitere:

Beschreibung Hecke zwischen Schnellstrasse und Wohnquartier (Länge ca. 140 m). Wird von Bahngleis durchtrennt. Dicht bestockte Fläche, grössere Fichten und Hartriegel dominieren. Wenig Brombeeren vorhanden, Krautsaum scheint regelmässig gemäht zu werden. Neophyten vorhanden.



Schutzwürdigkeit:

- Landschaftsprägung
 Biodiversität
 Vernetzung
 kulturhistorisch
 weitere:

Bewertung:

Landschaftsprägung durchschnittlich
Biodiversität wertvoll
Vernetzung gering
kulturelle, historische Bedeutung gering



Schutzziele und Schutzmassnahmen Neophyten bekämpfen. Periodische Durchforstung. Astmaterial teilw. als Asthaufen vor Ort belassen.

Bemerkungen Dieses Objekt befindet sich in der Freihaltungszone.

Datum:

Begehung 30.10.2024

Bearbeitungsstand 17.12.2024



Feuerschaugemeinde Appenzell

Inventar der schützenswerten Naturobjekte

Bezirk Schwende-Rüte
Ortsbezeichnung Immbach
Koordinaten 2750125/1243917 ; 2750176/1243968

RegisterNr 9427

ParzNr 1498.R

- Einzelbaum
 Baumgruppe
 Hecke / Feldgehölz
 weitere:

Beschreibung Hecke zwischen der Zuglinie und einem Wohnquartier (Länge ca. 70 m). Arten u.a. Esche, Ahorn, Ulme, Wallnussbaum, Schwarzdorn, Hasel, Brombeere.




Schutzwürdigkeit:

- Landschaftsprägung
 Biodiversität
 Vernetzung
 kulturhistorisch
 weitere:

Bewertung:

Landschaftsprägung gering
Biodiversität sehr wertvoll
Vernetzung wertvoll
kulturelle, historische Bedeutung gering



Schutzziele und Schutzmassnahmen Quantitativer & qualitativer Erhalt des Gehölzes und der Vielfalt. Förderung von dornentragenden Sträuchern und Rückschnitt von schnell wachsenden Arten. Astmaterial teilw. als Asthaufen vor Ort belassen.

Bemerkungen -



Datum:

Begehung 28.10.2024

Bearbeitungsstand 17.12.2024

Feuerschaugemeinde Appenzell

Inventar der schützenswerten Naturobjekte

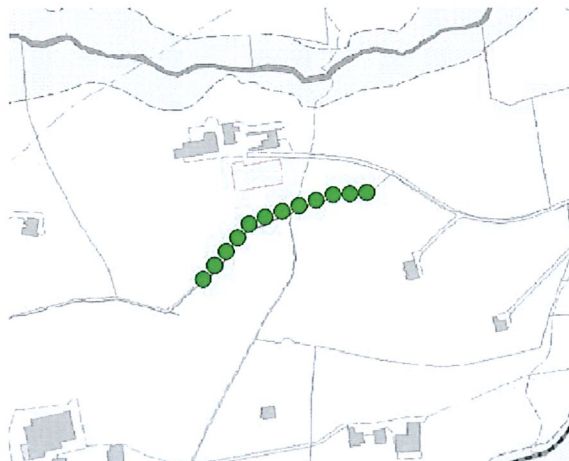
Bezirk Appenzell
Ortsbezeichnung Mittlere Lauffen
Koordinaten 2749433/1244828 ; 2749573/1244901

RegisterNr 9434

ParzNr 751

- Einzelbaum
 Baumgruppe
 Hecke / Feldgehölz
 weitere:

Beschreibung Hecke mit einzelnen alten Bäumen (Länge ca. 170 m). Arten u.a. Pfaffenhütchen, Hasel, Brombeere, Tanne, Ahorn, Buche, Weide, Schneeball, Esche, Kirsche, Weissdorn. Wanderweg führt durch die Hecke, bildet ca. 2m breite Lücke. Totholz vorhanden. Kein Wasser im Bachbett. Kleiner Krautsaum vorhanden.



Schutzwürdigkeit:

- Landschaftsprägung
 Biodiversität
 Vernetzung
 kulturhistorisch
 weitere:

Bewertung:

Landschaftsprägung wertvoll
Biodiversität sehr wertvoll
Vernetzung gering
kulturelle, historische Bedeutung wertvoll

Schutzziele und Schutzmassnahmen Quantitativer und qualitativer Erhalt des Gehölzes und der Vielfalt. Periodische Durchforstung. Astmaterial teilw. als Asthaufen vor Ort belassen.

Bemerkungen -

Datum:

Begehung 30.10.2024

Bearbeitungsstand 18.12.2024



Feuerschaugemeinde Appenzell

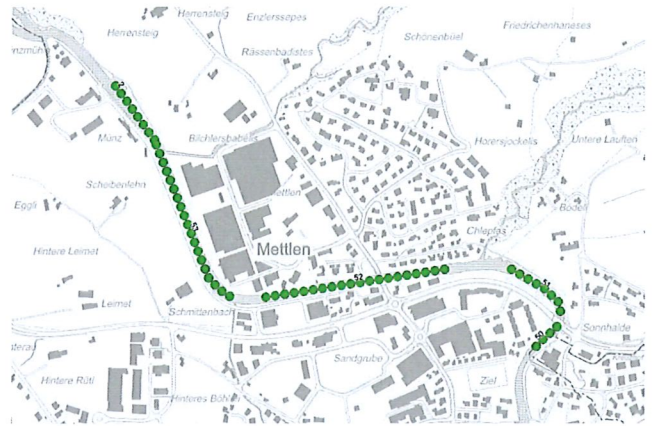
Inventar der schützenswerten Naturobjekte

Bezirk Appenzell
 Ortsbezeichnung Sitter
 Koordinaten 2748069/1245040 ; 2749020/1244424

RegisterNr 9502
 ParzNr 190

- Einzelbaum
 Baumgruppe
 Hecke / Feldgehölz
 weitere: Ufergehölz

Beschreibung Ufergehölz entlang der Sitter (Länge ca. 1500 m), teilweise sehr lückig (bis zu 15 m Lücken). Arten u.a. Weide, Hasel, Ahorn, Schwarzdorn, Erle, Brombeere, Esche, Rose, Linde, Hagebuche, Hartriegel. Vereinzelt Totholz und Asthaufen vorhanden. Vereinzelt Neophyten.



Schutzwürdigkeit:

- Landschaftsprägung
 Biodiversität
 Vernetzung
 kulturhistorisch
 weitere:

Bewertung:

Landschaftsprägung wertvoll
 Biodiversität sehr wertvoll
 Vernetzung wertvoll
 kulturelle, historische Bedeutung gering



Schutzziele und Schutzmassnahmen

Neophyten entfernen. Periodische Pflege mit Förderung von dornentragenden Sträuchern und Rückschnitt von schnell wachsenden Arten. Astmaterial teilw. als Asthaufen vor Ort belassen.

Bemerkungen

-



Datum:

Begehung 30.10.2024
 Bearbeitungsstand 17.12.2024

Feuerschaugemeinde Appenzell

Inventar der schützenswerten Naturobjekte

Bezirk Appenzell
 Ortsbezeichnung Rosebächli
 Koordinaten 2747279/1244123.295 ; 2747246/124404

RegisterNr 9504
 ParzNr 439

- Einzelbaum
 Baumgruppe
 Hecke / Feldgehölz
 weitere: Ufergehölz

Beschreibung Ufergehölz in einer Mulde (80 m lang). Vor allem Strauchschicht mit einzelnen grösseren Bäumen, u.a. Erle, Brombeere, Hasel, Cotoneaster, Schneeball, Süsskirsche, Esche, Weide, Ahorn. Kein Krautsaum vorhanden. Einzelne Totholzelemente. Neophyten vorhanden.



Schutzwürdigkeit:

- Landschaftsprägung
 Biodiversität
 Vernetzung
 kulturhistorisch
 weitere:

Bewertung:

Landschaftsprägung durchschnittlich
 Biodiversität sehr wertvoll
 Vernetzung durchschnittlich
 kulturelle, historische Bedeutung gering



Schutzziele und Schutzmassnahmen

Neophyten entfernen. Periodische Pflege mit Förderung von dornentragenden Sträuchern und Rückschnitt von schnell wachsenden Arten. Astmaterial teilw. als Asthaufen vor Ort belassen.

Bemerkungen

-



Datum:

Begehung 28.10.2024
 Bearbeitungsstand 17.12.2024

Feuerschaugemeinde Appenzell

Inventar der schützenswerten Naturobjekte

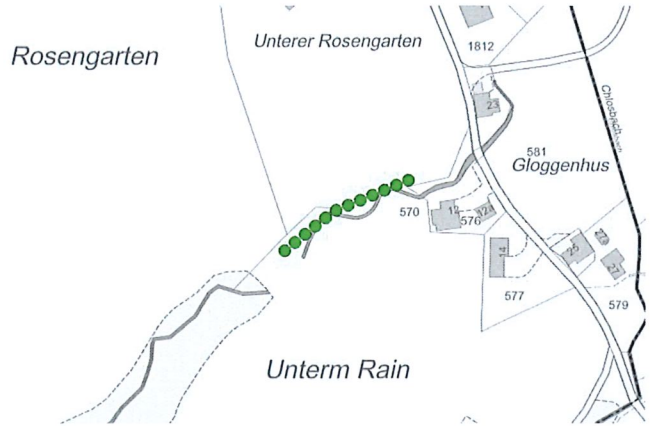
Bezirk Appenzell
Ortsbezeichnung Unterm Rain
Koordinaten 2749173/1243131 ; 2749118/1243099

RegisterNr 9507

ParzNr 570

- Einzelbaum
 Baumgruppe
 Hecke / Feldgehölz
 weitere: Ufergehölze

Beschreibung Ufergehölz von ca. 55 m Länge. Totholz und einige Asthaufen vorhanden. Arten u.a. Erle, Ahorn, Hasel und Tanne.



Schutzwürdigkeit:

- Landschaftsprägung
 Biodiversität
 Vernetzung
 kulturhistorisch
 weitere:

Bewertung:

Landschaftsprägung gering
Biodiversität durchschnittlich
Vernetzung wertvoll
kulturelle, historische Bedeutung gering

Schutzziele und Schutzmassnahmen Periodische Pflege der Gehölze. Förderung von dornentragenden Sträuchern. Astmaterial teilw. als Asthaufen vor Ort belassen.

Bemerkungen -

Datum:

Begehung 28.10.2024

Bearbeitungsstand 18.12.2024



Feuerschaugemeinde Appenzell

Inventar der schützenswerten Naturobjekte

Bezirk Schwende-Rüte
Ortsbezeichnung Doblers
Koordinaten 2750070/1243842 ; 2750126/1243882

RegisterNr 9513

ParzNr 1635.R

- Einzelbaum
 Baumgruppe
 Hecke / Feldgehölz
 weitere: Ufergehölz

Beschreibung Ufergehölz mit kleinem Krautsaum (ca. 90 m Länge). Totholz- und Asthaufen vorhanden. Arten u.a. Erle, Ahorn, Brombeere, Ulme, Nussbaum, Eibe, Weide, Hartriegel, Hasel.



Schutzwürdigkeit:


- Landschaftsprägung
 Biodiversität
 Vernetzung
 kulturhistorisch
 weitere:

Bewertung:

Landschaftsprägung gering
Biodiversität wertvoll
Vernetzung sehr wertvoll
kulturelle, historische Bedeutung gering

Schutzziele und Schutzmassnahmen Quantitativer & qualitativer Erhalt des Gehölzes und der Vielfalt. Förderung von dornentragenden Sträuchern und Rückschnitt von schnell wachsenden Arten. Astmaterial teilw. als Asthaufen vor Ort belassen.

Bemerkungen -



Datum:
Begehung 28.10.2024
Bearbeitungsstand 17.12.2024

Feuerschaugemeinde Appenzell

Inventar der schützenswerten Naturobjekte

Bezirk Appenzell
 Ortsbezeichnung Rässenbadistes
 Koordinaten 2748523,1245071 ; 2748565/1245137

RegisterNr 9523

ParzNr 2196

- Einzelbaum
 Baumgruppe
 Hecke / Feldgehölz
 weitere: Ufergehölz

Beschreibung Ufergehölz von etwa 75 m Länge. Kleiner Krautsaum und Tothzelemente vorhanden. Arten u.a. Hasel, Brombeere, Hartriegel, Ulme, Ahorn, Rose, Schwarzdorn, Weissgriffel. Hohe Strukturvielfalt.



Schutzwürdigkeit:

- Landschaftsprägung
 Biodiversität
 Vernetzung
 kulturhistorisch
 weitere:

Bewertung:

Landschaftsprägung wertvoll
 Biodiversität wertvoll
 Vernetzung sehr wertvoll
 kulturelle, historische Bedeutung gering



Schutzziele und Schutzmassnahmen Quantitativer und qualitativer Erhalt des Gehölzes und der Vielfalt. Periodische Pflege mit Förderung von dornentragenden Sträuchern und Rückschnitt von schnell wachsenden Arten. Astmaterial teilw. als Asthaufen vor Ort belassen.

Bemerkungen

-



Datum:

Begehung 28.10.2024

Bearbeitungsstand 17.12.2024

Feuerschaugemeinde Appenzell

Inventar der schützenswerten Naturobjekte

Bezirk Appenzell
 Ortsbezeichnung Galgenhang
 Koordinaten 2748758/1243412 ; 2748744/1243397

- Einzelbaum
 Baumgruppe
 Hecke / Feldgehölz
 weitere: Ufergehölze

Beschreibung Ufergehölz von ca. 20 m Länge. Arten u.a. Weide, Hartriegel, Brombeere, Himbeere, Esche. Neophyten vorhanden.



Schutzwürdigkeit:

- Landschaftsprägung
 Biodiversität
 Vernetzung
 kulturhistorisch
 weitere:

Bewertung:

Landschaftsprägung gering
 Biodiversität wertvoll
 Vernetzung gering
 kulturelle, historische Bedeutung gering

Schutzziele und Schutzmassnahmen Neophyten entfernen. Periodische Pflege der Gehölze. Förderung von dornentragenden Sträuchern. Astmaterial teilw. als Asthaufen vor Ort belassen.

Bemerkungen -

Datum:

Begehung 28.10.2024
 Bearbeitungsstand 17.12.2024

RegisterNr 9529

ParzNr 1



Feuerschaugemeinde Appenzell

Inventar der schützenswerten Naturobjekte

Bezirk Appenzell
Ortsbezeichnung Hinterau
Koordinaten 2747909/ 244463 ; 2747856/1244399

RegisterNr 9530

ParzNr 2254

- Einzelbaum
 Baumgruppe
 Hecke / Feldgehölz
 weitere: Ufergehölz

Beschreibung Ufergehölz in Muldenlage (Länge ca. 93 m). Krautsaum vorhanden. Es gibt eine ca. 10 m lange Lücke. Arten u.a. Weide, Liguster, Hasel, Brombeere, Rose, Pfaffenhütchen.



Schutzwürdigkeit:

- Landschaftsprägung
 Biodiversität
 Vernetzung
 kulturhistorisch
 weitere:

Bewertung:

Landschaftsprägung durchschnittlich
Biodiversität wertvoll
Vernetzung durchschnittlich
kulturelle, historische Bedeutung gering



Schutzziele und Schutzmassnahmen Quantitativer & qualitativer Erhalt des Gehölzes und der Vielfalt. Förderung von dornentragenden Sträuchern und Rückschnitt von schnell wachsenden Arten. Astmaterial teilw. als Asthaufen vor Ort belassen.

Bemerkungen -



Datum:

Begehung 28.10.2024

Bearbeitungsstand 17.12.2024

Feuerschaugemeinde Appenzell

Inventar der schützenswerten Naturobjekte

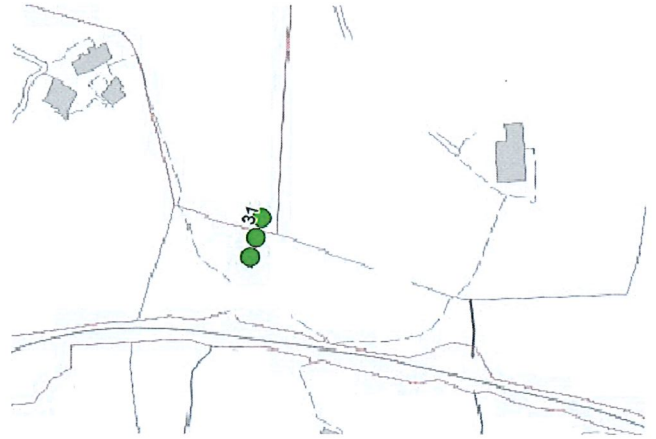
Bezirk Appenzell
Ortsbezeichnung Schützes
Koordinaten 2747453/1244073 ; 2747445/1244047

RegisterNr 9531

ParzNr 430

- Einzelbaum
 Baumgruppe
 Hecke / Feldgehölz
 weitere: Ufergehölze

Beschreibung Ufergehölz in kleiner Mulde (ca. 25 m Länge). Krautsaum vorhanden. Arten u.a. Ahorn, Schneeball, Weiden, Rose, Linde, Esche, Süsskirsche. Kleine Asthaufen vorhanden.



Schutzwürdigkeit:

- Landschaftsprägung
 Biodiversität
 Vernetzung
 kulturhistorisch
 weitere:

Bewertung:

Landschaftsprägung durchschnittlich
Biodiversität sehr wertvoll
Vernetzung gering
kulturelle, historische Bedeutung gering

Schutzziele und Schutzmassnahmen Quantitativer und qualitativer Erhalt des Gehölzes und der Vielfalt. Astmaterial teilw. als Asthaufen vor Ort belassen.

Bemerkungen -

Datum:

Begehung 28.10.2024

Bearbeitungsstand 17.12.2024



Feuerschaugemeinde Appenzell

Inventar der schützenswerten Naturobjekte

Bezirk Appenzell
Ortsbezeichnung Oberer Hag
Koordinaten 2747676/1243953 ;2747769/1244014

RegisterNr 9532

ParzNr 408

- Einzelbaum
 Baumgruppe
 Hecke / Feldgehölz
 weitere: Ufergehölz

Beschreibung Ufergehölz in kleiner Mulde (Länge ca. 120 m). Kleiner Krautsaum und Totholz/Asthaufen vorhanden. Arten u.a. Hasel, Ahorn, Weide, Hartriegel, Esche, Brombeere, Süsskirsche, Pfaffenhütchen, Erle.



Schutzwürdigkeit:

- Landschaftsprägung
 Biodiversität
 Vernetzung
 kulturhistorisch
 weitere:

Bewertung:

Landschaftsprägung durchschnittlich
Biodiversität sehr wertvoll
Vernetzung durchschnittlich
kulturelle, historische Bedeutung gering



Schutzziele und Schutzmassnahmen

Quantitativer und qualitativer Erhalt des Gehölzes und der Vielfalt. Periodische Pflege mit Förderung von dornentragenden Sträuchern und Rückschnitt von schnell wachsenden Arten. Astmaterial teilw. als Asthaufen vor Ort belassen.

Bemerkungen

-



Datum:

Begehung 28.10.2024

Bearbeitungsstand 17.12.2024

ARNAL