

# Feuerschaugemeinde Appenzell

## Inventar der schützenswerten Naturobjekte

Bezirk Appenzell  
Ortsbezeichnung Locherers  
Koordinaten 2747322/1244383; 2747432/1244527

RegisterNr 7230

ParzNr 436

- Einzelbaum  
 Baumgruppe

- Hecke / Feldgehölz  
 weitere:

Beschreibung Hecke auf beiden Seiten eines kleinen Baches. Die Hecke besteht zum grössten Teil aus Weide, vereinzelt sind Esche, Hasel, Hundsrose und Ahorn zu finden.



### Schutzwürdigkeit:

- Landschaftsprägung  kulturhistorisch  
 Biodiversität  weitere:  
 Vernetzung

### Bewertung:

Landschaftsprägung **wertvoll**  
Biodiversität **gering**  
Vernetzung **wertvoll**  
kulturelle, historische Bedeutung **gering**



Schutzziele und Schutzmassnahmen Erhaltung als landschaftsbereicherndes Element. Periodische Pflege mit der Förderung langsam wachsender Arten und dem Rückschnitt von schnell wachsenden Arten.

Bemerkungen Die Weiden in der Hecke werden aktuell jährlich zurückgeschnitten.

### Datum:

Begehung 08.11.2023  
Bearbeitungsstand 05.12.2023

# Feuerschaugemeinde Appenzell

## Inventar der schützenswerten Naturobjekte

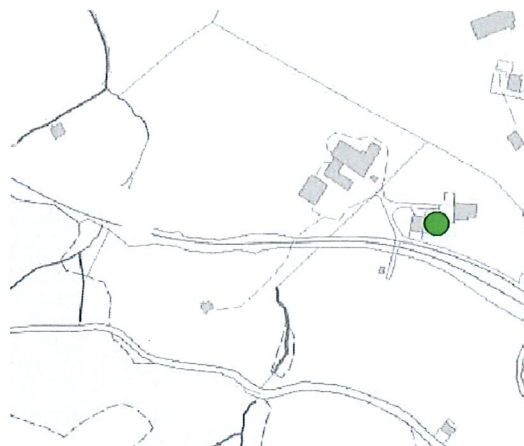
Bezirk Appenzell RegisterNr 7409

Ortsbezeichnung Rütirain ParzNr 412

Koordinaten 2748153/1243799

- Einzelbaum  Hecke / Feldgehölz  
 Baumgruppe  weitere:

Beschreibung Linde beim Hof an einer Hangkante über Appenzell.



### Schutzwürdigkeit:

- Landschaftsprägung  kulturhistorisch  
 Biodiversität  weitere:  
 Vernetzung

### Bewertung:

Landschaftsprägung sehr wertvoll  
Biodiversität wertvoll  
Vernetzung wertvoll  
kulturelle, historische Bedeutung wertvoll

Schutzziele und Schutzmassnahmen Langfristiger Erhalt und fachgerechte Pflege bei Bedarf. Ersatzpflanzung bei Absterben.

### Bemerkungen

### Datum:

Begehung 11.08.2020

Bearbeitungsstand 21.03.2023



# Feuerschaugemeinde Appenzell

## Inventar der schützenswerten Naturobjekte

Bezirk Appenzell RegisterNr 7412

Ortsbezeichnung Im Hag ParzNr 409

Koordinaten 2747941/1243977

- Einzelbaum  Hecke / Feldgehölz  
 Baumgruppe  weitere:

Beschreibung Einzelne, mächtige Linde neben einem Hof nahe des Ortsrands.



### Schutzwürdigkeit:

- Landschaftsprägung  kulturhistorisch  
 Biodiversität  weitere:  
 Vernetzung

### Bewertung:

Landschaftsprägung sehr wertvoll

Biodiversität sehr wertvoll

Vernetzung wertvoll

kulturelle, historische Bedeutung sehr wertvoll

Schutzziele und Schutzmassnahmen Langfristiger Erhalt und fachgerechte Pflege bei Bedarf. Ersatzpflanzung bei Absterben.

### Bemerkungen

### Datum:

Begehung 11.08.2020

Bearbeitungsstand 21.03.2023



# Feuerschaugemeinde Appenzell

## Inventar der schützenswerten Naturobjekte

Bezirk **Appenzell**

Ortsbezeichnung **Sonnhalde**

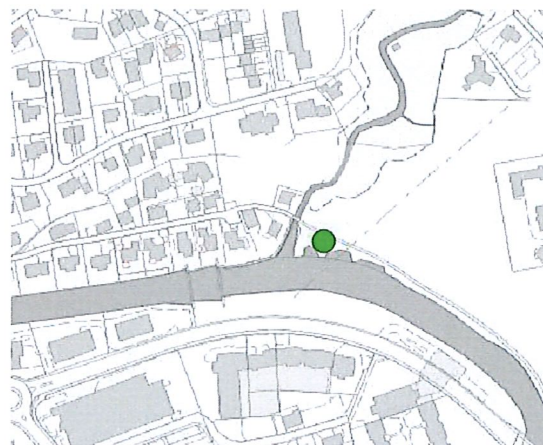
Koordinaten **2748940/1244650**

Einzelbaum  Hecke / Feldgehölz  
 Baumgruppe  weitere:

Beschreibung **Markante Eiche neben dem Mettlenweg.**

RegisterNr **7641**

ParzNr **641**



### Schutzwürdigkeit:

- Landschaftsprägung  kulturhistorisch  
 Biodiversität  weitere:  
 Vernetzung

### Bewertung:

Landschaftsprägung **wertvoll**  
Biodiversität **wertvoll**  
Vernetzung **wertvoll**  
kulturelle, historische Bedeutung **wertvoll**

Schutzziele und Schutzmassnahmen **Langfristiger Erhalt und fachgerechte Pflege bei Bedarf. Ersatzpflanzung bei Absterben.**

### Bemerkungen

### Datum:

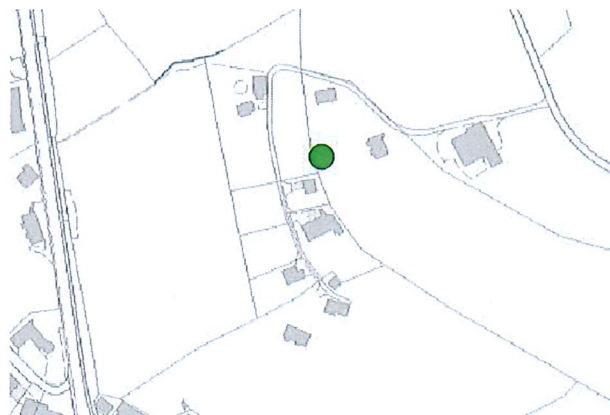
Begehung **08.03.2023**  
Bearbeitungsstand **21.03.2023**



# Feuerschaugemeinde Appenzell

## Inventar der schützenswerten Naturobjekte

Bezirk **Rüte** RegisterNr **7642**  
Ortsbezeichnung **Mosershalde** ParzNr **257**  
Koordinaten **2750068/1244423**  
 Einzelbaum  Hecke / Feldgehölz  
 Baumgruppe  weitere:  
Beschreibung **Mächtige Linde auf Wiese ob Appenzell.**



### Schutzwürdigkeit:

- Landschaftsprägung  kulturhistorisch  
 Biodiversität  weitere:  
 Vernetzung

### Bewertung:

Landschaftsprägung **sehr wertvoll**

Biodiversität **sehr wertvoll**

Vernetzung **wertvoll**

kulturelle, historische  
Bedeutung



Schutzziele und Schutzmassnahmen **Langfristiger Erhalt und fachgerechte Pflege bei Bedarf.**

### Bemerkungen

### Datum:

Begehung **29.07.2020**

Bearbeitungsstand **01.12.2023**

# Feuerschaugemeinde Appenzell

## Inventar der schützenswerten Naturobjekte

Bezirk Appenzell RegisterNr 7643  
Ortsbezeichnung Kirchenlehn ParzNr 642  
Koordinaten 2479347/1244672  
 Einzelbaum  Hecke / Feldgehölz  
 Baumgruppe  weitere:  
Beschreibung Grosse Linde vor Hof auf Hangrücken,  
jüngere Fichte neben dem Hof



### Schutzwürdigkeit:

Landschaftsprägung  kulturhistorisch  
 Biodiversität  weitere:  
 Vernetzung

### Bewertung:

Landschaftsprägung **sehr wertvoll**  
Biodiversität **wertvoll**  
Vernetzung **gering**  
kulturelle, historische **wertvoll**  
Bedeutung

Schutzziele und Schutzmassnahmen Langfristiger Erhalt und fachgerechte  
Pflege bei Bedarf.



### Bemerkungen

### Datum:

Begehung 06.08.2020  
Bearbeitungsstand 05.12.2023

# Feuerschaugemeinde Appenzell

## Inventar der schützenswerten Naturobjekte

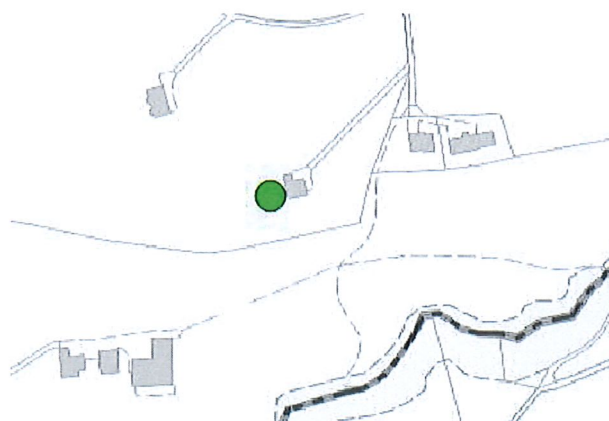
Bezirk **Appenzell** RegisterNr **7644**

Ortsbezeichnung **Hintere Roten** ParzNr **752**

Koordinaten **2749666/1244784**

- Einzelbaum  Hecke / Feldgehölz  
 Baumgruppe  weitere:

Beschreibung **Alleinstehende vitale Linde auf einem Hangrücken neben einem Wohnhaus.**



Schutzwürdigkeit:

- Landschaftsprägung  kulturhistorisch  
 Biodiversität  weitere:  
 Vernetzung

Bewertung:

Landschaftsprägung **sehr wertvoll**

Biodiversität **wertvoll**

Vernetzung **gering**

kulturelle, historische  
Bedeutung **sehr wertvoll**



Schutzziele und  
Schutzmassnahmen **Langfristiger Erhalt und fachgerechte  
Pflege bei Bedarf.**

Bemerkungen

Datum:

Begehung **06.08.2020**

Bearbeitungsstand **01.12.2023**

# Feuerschaugemeinde Appenzell

## Inventar der schützenswerten Naturobjekte

Bezirk Appenzell

Ortsbezeichnung Freibad

Koordinaten 2749890/1243566

Einzelbaum  Hecke / Feldgehölz  
 Baumgruppe  weitere:

Beschreibung Ahorn auf dem Gelände des Appenzeller Freibads.

RegisterNr 8053

ParzNr 53



### Schutzwürdigkeit:

Landschaftsprägung  kulturhistorisch  
 Biodiversität  weitere:  
 Vernetzung

### Bewertung:

Landschaftsprägung **wertvoll**  
Biodiversität **gering**  
Vernetzung **wertvoll**  
kulturelle, historische Bedeutung **gering**

Schutzziele und Schutzmassnahmen Langfristiger Erhalt und fachgerechte Pflege bei Bedarf. Ersatzpflanzung bei Absterben.

Bemerkungen Bei dem begutachteten Objekt handelt es sich um den Baum direkt neben der Fichtengruppe.

### Datum:

Begehung 08.03.2023  
Bearbeitungsstand 21.03.2023

